

EDITORIAL

Joindre le geste à la parole



Lorsqu'en 2001 nous avons commencé le chantier des 3 puits du Pech de Fourques à Mouillac en collaboration avec MFR Métiers et Territoires, nous n'avions pas conscience que notre action allait avoir des retombées au-delà de la simple sauvegarde du petit patrimoine rural.

Ce qui caractérise l'APICQ depuis le début, c'est l'action par le geste.

L'envie de faire en se « retroussant les manches » pour sauvegarder le patrimoine identitaire abandonné et en voie de disparition.

L'envie de transmettre ce savoir-faire traditionnel pour que d'autres personnes d'horizons et de milieux divers passent aussi du geste à la parole dont les discours reflètent trop souvent un constat d'impuissance et d'immobilisme face à l'urgence de sauver ce petit patrimoine rural.

Mettre la main à la patte ne signifie pas pour autant un désintérêt des membres de l'APICQ pour la réflexion et la parole.

Les puits de Mouillac continuent à être restaurés avec Métiers et Territoires sous forme d'Opération Programmée de Sauvegarde du Petit Patrimoine Rural, nous en sommes aujourd'hui à la 4^e année. Le déroulement de ces chantiers est aussi le fruit d'une discussion avec les services du CAUE* et du SDAPP** pour une restauration de qualité.

Notre projet des puits comme celui des murets à Somplessac s'inscrit dans un projet global. Celui des puits s'organise en trois parties :

1. La sauvegarde du patrimoine bâti.

2. La valorisation culturelle de ce patrimoine.

Ainsi dans le cadre de la politique du Pays Midi Quercy, nous avons obtenu un financement de la Communauté Européenne (programme Leader+) et du Conseil Général pour l'édition de plaquettes. L'itinéraire découverte du patrimoine lié à l'eau réalisé par notre association est ainsi mieux connu ; c'est aussi un moyen de sensibiliser un large public sur la rareté de l'eau dans le causse et de la fragilité du milieu karstique.


3. La construction d'un imaginaire collectif sur le thème de l'eau dans les Causses du Quercy.

A travers la mise en place d'ateliers d'écriture et la diffusion de ces contes et légendes lors de soirées, représentations théâtrales... nous participons à l'émergence de références culturelles, symboliques qui aident à mieux se connaître et à être partagées avec d'autres. Certains contes déjà imprimés dans notre journal seront avec d'autres, publiés dans une édition illustrée. Ils seront diffusés dans les écoles primaires et médiathèque du Pays Midi Quercy.

Ainsi la boucle est bouclée : passer du geste à la parole puis de la parole au geste.

La restauration et la valorisation du patrimoine prouvent qu'elles peuvent être aussi un formidable stimulant pour innover et créer le patrimoine de demain

Thierry DEJEAN



Sommaire	
Éditorial	p.1
L'APICQ et le GR de Pays	p.2
Convocation Assemblée Générale	P.3
Contes & légende	p.3
Suite	p.4





L'APICQ associée à la valorisation du GR de Pays

Pour mettre en valeur les caractéristiques des paysages du Pays Midi Quercy (territoire constitué par les 4 communautés de communes : Quercy Caussadais, Quercy Rouergue, Quercy Vert, Terrasses et Vallée de l'Aveyron), les responsables ont décidé de créer un sentier de randonnée avec le label GRP : Grande Randonnée de Pays.

La charte « Patrimoine et Paysages pour demain » qui vient d'être adoptée sur ce même

Pays Midi Quercy prévoit de mettre en valeur certaines portions de ce GRP pour mieux faire apprécier la richesse de l'environnement naturel et du patrimoine rural.

Grâce à l'expérience déjà acquise avec la restauration et la mise en valeur des puits de Mouillac et grâce à la qualité reconnue de cette action, la proposition de l'APICQ d'être partenaire du Pays Midi Quercy pour mettre en valeur le Patrimoine spécifique des Causses du Quercy sur une partie de ce sentier a été retenue.

Le secteur sur lequel l'association a décidé de s'investir comprend le Hameau de Somplessac et le chemin rural qui longe la propriété de M et Mme Cubaynes et descend vers le Rieucros

En 2004, l'APICQ a engagé la restauration d'un mur de pierres sèches avec l'aide de M et Mme Cubaynes, propriétaires d'un beau corps de ferme typique des Causses et des terrains jouxtant le sentier. Au cours de 3 journées où il a été fait appel aux randonneurs, aux amis du Patrimoine rural, aux amoureux des vieilles pierres, aux adhérents de l'APICQ et de Maisons Paysannes de France, nous avons pu restaurer 90 mètres de murets.

Pour 2005, l'APICQ se propose de poursuivre son action en restaurant une autre partie du muret pour bien marquer l'entrée du chemin de Somplessac à Brose. De plus, les membres de l'association apporteront leur soutien à l'équipe entretien et balisage des sentiers GR et GRP du Conseil Général pour dégager le chemin qui descend vers le Rieucros : Sur cette partie du chemin (environ 750 m), de nombreuses pierres des murets ont roulé sur le sentier. Il est impossible d'envisager de restaurer l'ensemble de ces murets, mais il est indispensable de sortir ces pierres pour faciliter la marche des randonneurs et des cavaliers.



L'APICQ envisage aussi la réalisation de 2 livrets d'interprétation du paysage en partenariat avec la Société de SNTG et l'association Maisons Paysannes de France :

- **Création d'un livret d'interprétation du paysage « enfants »** sous forme ludique (jeu de piste) pour une randonnée allant de Somplessac (hameau) jusqu'au pont de Caylus (randonnée de 1h30). Ce parcours doit permettre aux enfants de découvrir de manière ludique : l'environnement naturel : paysage ouvert, sous bois, plateau karstique, ruisseau, flore, faune,... et le patrimoine bâti : murets, cabanes, maisons, structure de la ferme,....

Ce livret proposera des activités de découverte, des explications, des devinettes, ...

- **Création d'un livret d'interprétation du paysage « adultes »** pour l'étape de randonnée sur le secteur Mouillac / Puylaroque / St Symphorien. Ce livret apportant des explications sur les divers paysages rencontrés, sur la faune, la flore, l'architecture,... Il viendra illustrer des points remarquables signalés le long de cette étape.

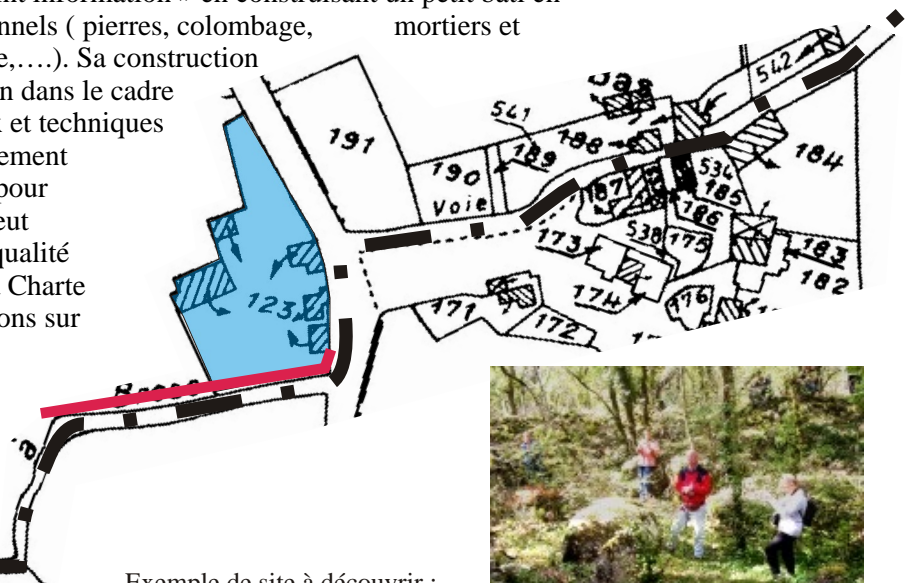
Enfin en 2005 et 2006, l'APICQ se propose de réaliser un point information sur ce site: Le hameau de Somplessac rassemble de nombreux atouts pour être la Porte d'entrée du Pays sur le GRP pour les randonneurs venant du Lot. Ce site peut être aussi un excellent point de départ de randonnée sur le GRP et le PR2 existant.

Nous proposons de créer sur ce site un « point information » en construisant un petit bâti en utilisant les techniques et matériaux traditionnels (pierres, colombage, mortiers et enduits à la chaux, isolation avec du chanvre,....).

Sa construction serait réalisée sous forme d'auto-construction dans le cadre de journées de sensibilisation aux matériaux et techniques traditionnelles et de promotion du développement durable. Ce bâti peut servir à la fois d'abris pour randonneur et de « point information ». Il peut comporter des panneaux sur le GRP, sur la qualité paysagère du Pays, sur les orientations de la Charte Paysagère, ... il peut apporter des informations sur le tourisme, les produits du Pays,...

Gino PESSOTTO
- - - Tracé du GR de Pays
— Muret déjà restauré

Somplessac



Exemple de site à découvrir :
Carrière abandonnée de meules à moissonner.



Assemblée générale de l'APICQ

Convocation aux adhérents

Vous êtes cordialement invité à participer à la première assemblée générale de l'APICQ qui se tiendra le dimanche 6 février 2005 à Mouillac chez la président Thierry DEJEAN au Pech à 14.30h.

L'ordre du jour est le suivant:

- ▶ Rapport moral
- ▶ Bilan des activités
- ▶ Rapport financier
- ▶ Paiement des cotisations 2005
- ▶ Questions diverses

(Cette information tient lieu de convocation)

Mandat de Pouvoir

Nom.....

Prénom.....

donne pouvoir de représentation et de vote à l'assemblée générale du 6 février 2005 à :

.....

.....

Fait à

Le.....

Signature :



à renvoyer à l'APICQ ou à remettre à un membre de l'association



Contes et légendes autour des puits et fontaines des Causses du Pays Midi-Quercy

Le sourcier

Ce matin là Pieril était de mauvaise humeur. Le fait était tellement rare que son entourage se demandait pourquoi, à cause de quoi, lui, un homme d'humeur égale, qui n'élevait jamais la voix, pourquoi ce matin là n'était pas fait comme les autres matins.

Marinotte, son épouse depuis des lustres et des lustres, revenant de soigner la volaille, commença de se plaindre que la citerne allait être vide et qu'il allait falloir recommencer à atteler les bœufs pour descendre au Mouillagol chercher de l'eau pour les bêtes.

La pauvre Marinotte, deux ans après, se souvenait encore de l'algarade que sa plainte occasionna. Le Pieril devint rouge comme s'il étouffait et tout d'un coup, telle une bonde qui sautait, ce fut un torrent d'imprécations où se mêlait tout à la fois : le ciel, Dieu, le diable, la troisième République, la terre, enfin tout ce qui à ses yeux faisait qu'il n'avait pas plu depuis de longs mois.

« - Il faut que ça cesse, dit-il pour clore sa diatribe contre le manque d'eau au Pech. Marinotte, va me chercher tous les voisins. Il faut que l'on trouve une solution, puisque même le conseiller général à l'air de nous oublier et, dis leur, que quoi qu'ils fassent, je les attends au four communal. »

La procédure était tellement inhabituelle que pas un ne manqua au rendez-vous.

« - Voilà, dit le Pieril, nous n'avons plus d'eau et il n'y en aura bientôt plus assez au Mouillagol pour tout le monde. De plus le chemin rural qui vient de Vidalou jusqu'à

Grabelou et qui raccourcirait le trajet, le conseil trouve inutile de le faire entretenir. »
Un « Oui mais que faire ? » sortit de l'assemblée.

« - Souvenez-vous quand les ingénieurs militaires sont venus pour la création d'un champ de manœuvres, ils ont bien dit que le sous-sol était troué comme de la mie de pain et qu'il y avait de l'eau partout. Il faut la trouver.

- Tu es bien malin, dit Marinotte, mais personne ici n'est sourcier.

- Et bien nous irons chercher celui de Lalbenque, rétorqua Pieril. Il est paraît-il fameux. »


Tout le monde se sépara en étant d'accord sur la démarche. Le sourcier arriva au Pech le lundi de Pâques et l'on vit un bonhomme se promener par les chemins, par les prés, par les champs, sa baguette de sourcier à la main jusqu'au moment où il marqua un temps d'arrêt au bas d'une vigne.

« - Là est de l'eau à un mètre sous terre. C'est une veine souterraine, on va la suivre. »

Il suivit ce filet d'eau caché, indiquant à chaque fois à quelle profondeur l'eau se trouvait, où il fallait creuser et s'il y avait des ramifications.

« - Ne croyez pas qu'il y ait beaucoup d'eau, dit-il, mais cette veine ne tarira jamais. »

En effet, depuis lors, il y eut au Pech de l'eau pour tout le monde soit dans la cour de la maison, soit en bordure d'une terre ou d'un chemin. Oh ! pas de quoi la gaspiller, mais de quoi satisfaire les besoins de chacun.



A.P.I.C.Q - le Pech
82160 MOUILLAC

Si vous ne l'avez pas encore fait, merci de
régler rapidement votre cotisation
2004
(à l'ordre de l'A.P.I.C.Q.)

NOM.....

Prénom.....

Adresse.....
.....

Code postale.....

Commune.....



par chèque



en espèce



personne individuelle

8 €



famille

12 €



étudiant

4.5€